

VERSENYÉRTESÍTŐ



MAGYARORSZÁG 2016. évi TÁJÉKOZÓDÁSI FUTÓ NYÍLT ÉJSZAKAI ORSZÁGOS EGYÉNI BAJNOKSÁGA ZSANA

2016. június 11. (szombat)

Szeretettel köszöntjük a verseny valamennyi résztvevőjét!

RENDEZŐSÉG

A Magyar Tájékozódási Futó Szövetség megbízásából a Maccabi Vívó és Atlétikai Club Tájékozódási Futó Szakosztálya

A verseny fővédnöke:

Sulyok Ferenc

KEFAG - Kiskunsági Erdészeti és Faipari ZRt. vezérigazgatója

A verseny védnökei:

Visnyei Miklós

Zsana Község Polgármestere

Á. Fúrús András

Kiskunmajsa Város polgármestere

Szikora Gyula

Jonathermál Gyógy- és Élményfürdő Motel, Kemping elnök-vezérigazgatója

A verseny főtámogatója

KEFAG Kiskunsági Erdészeti és Faipari Zrt


Kiskunmajsa Város Önkormányzata

Zsana Község Önkormányzata

Jonathermál Gyógy- és Élményfürdő Motel, Kemping

Éjszakai Országos Egyéni bajnokság 2016.





Támogatók



Jonathermál Zrt.
Gyógy- és Élményfürdő
Kiskunmajsa



Szank Község
Önkormányzata



Kiskunmajsa Város
Önkormányzata.



Zsana Község
Önkormányzata



Magyarvíz Kft.



Trópus
Díszállatkereskedés



Kiskunsági Erdészeti
és Faipari Zrt.



SIREMA
Irányítástechnikai
és Számítástechnikai Kft.



Bástya Hotel Makó



Maccabi VAC Hungary



Kata tészta



PC Box Kft.



Zefír Cukrászda

Dósai Pince



Palarex Reklámdekor



Kirsche Kft.

Sour-cherries in alcohol
Kirsche Kft..



Netion Informatika



FL Tüzép



Pusztasolar




Sátorváros Kft



Furafol Hungary Kft.

Éjszakai Országos Egyéni bajnokság





Versenybíróság



Verseny elnök
Paskuj Mátyás



Ellenőrzőbíró
Berczki Máté



Pályakitűző:
Forrai Miklós



Pályakitűző
Forrai Gábor



Titkár,
versenyiroda vezető
Bozsó Norbert



Rajtfőnök
Baranyi Anikó



Célfőnök:
Apró Attila



Felvezetés vezető
szpíker
Ács Gábor

A verseny formája

Nyílt, Éjszakai egyéni bajnoki verseny.

Program

	„0” idő		Pályakitűző	Ellenőrző bíró
Június 11. szombat	22:00	ÉOB	Forrai Miklós Forrai Gábor	Berczki Máté

Versenyközpont és cél


Zsana, I. körzet 15. OÁZIS TANYA GPS: 46.41431, 19.61102 www.oazistanya.com

Megközelítés

Gépjárművel:

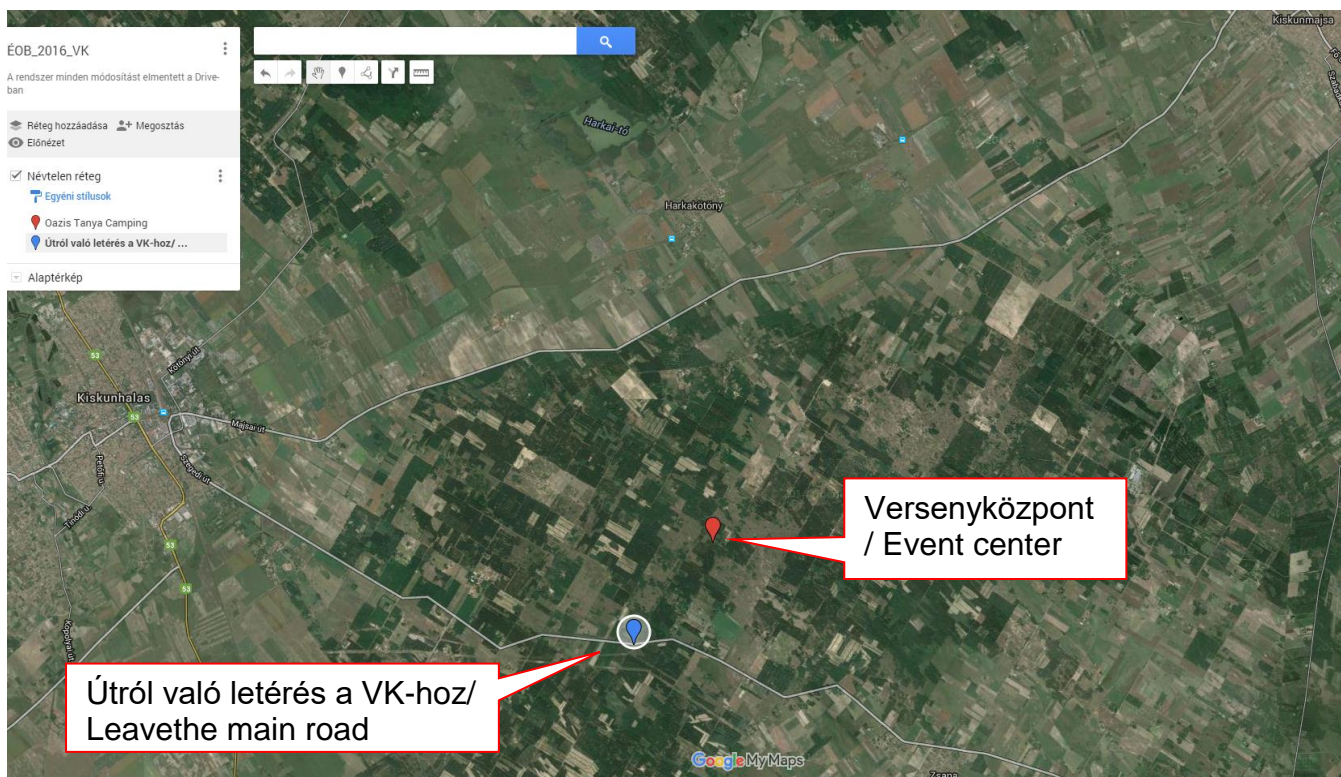
Zsana és Kiskunhalas közötti műútról kell letérni (9 km) a jelzett helyen az Oázis kemping felé, majd egy jól járható homokos úton kb. 2 km-t haladva érjük el a versenyközpontot (lásd térképvázlat).





Googlelink:

<https://drive.google.com/open?id=1LNkihpNzntBG4H-V5DGM9CNxFqw&usp=sharing>



Parkolás

A céltól 150 m-re, ami magánterület! Kérünk mindenkit, hogy csak a kijelölt helyeken parkoljon. A parkolás parkolójeggyel lehetséges: 200,-Ft/autó
A parkolójegyet a parkolási területre való belépés előtt kell megvásárolni, kérjük, hogy lehetőleg a pontos összeget készítsétek elő, hogy elkerüljük a torlódásokat a parkolók bejáratánál. Kérjük, hogy a jegyet jól láthatóan a gépkocsi szélvédője mögé helyezték el.

Kérjük a rendezők utasításainak betartását!

Helyi szállítás

Szervezett szállítás nem lesz, de a június 5-ig jelzett egyéni igények esetében megszervezzük az eljutást a VK-ba. Kérjük, hogy elsődlegesen a tájfutó társak segítségét vegyék igénybe!

Jelentkezés (kizárólag a VK-ban)

Június 11. szombat: 20:00–21:30 óráig.

Jelentkezés menete:

A **csapatvezetőknek** átadjuk a versenyanyagot (a teljes részvételi költség befizetése után), amely csak az előre igényelt szolgáltatásokat tartalmazza. Egyéni jelentkezésre nincs lehetőség, kizárólag teljes egyesületi versenyanyagot adunk ki.

Éjszakai Országos Egyéni bajnokság





Új nevezés és módosítás csak az üres helyek erejéig lehetséges a nem bajnoki kategóriákban, 2016.06.06. hétfő éjfélig, utána már csak a helyszínen.

Nevezési díj: F/N21BR, nyílt kategóriák: 1500 Ft/fő

A dugóka módosítás díjtalan. Dugóka bérlet: 300,- Ft/fő/futam.

A 10–14-es kategóriákban indulóknak ingyenes dugókat biztosít az MTFSZ.



Az egyesületen kívüli és külföldi versenyzőktől dugóka bérlésekor egy fényképes igazolványt vagy 10 000 Ft letéti díjat kérünk letétbe átvételi elismervény ellenében. Dugóka elvesztése esetén a dugóka árát meg kell téríteni.

Minden versenyző június 12-én 50%-os fürdőbelépőt válthat a kiskunmajsai Jonathermál Gyógyfürdőbe. A versenyanyaggal együtt kapott karszalag jogosít a Fürdőbe való belépésre.

A gyorsabb jelentkezés érdekében, aki bármit módosít, vagy a helyszínen nevez, azt kérnénk, hogy még a sorba állás előtt, az értesítő végéről kinyomtatható űrlap kitöltésével tegye meg. (Az űrlap a helyszínen is ki lesz helyezve.)

Kategóriák

Bajnoki kategóriák:

F/N 18A, 20A, 21A, 35A, 40A, 45A, 50A, 55A, 60A, 65A, 70A, F75A, 80A,

Egyéb, nem bajnoki kategóriák:

F 21BR, N21BR, nyílt technikás, nyílt kezdő

Az F85A nevezés hiányában megszűnt.

Cél–rajt távolság:

100m

Kék fehér szalagozás mentén.





Rajtolás módja

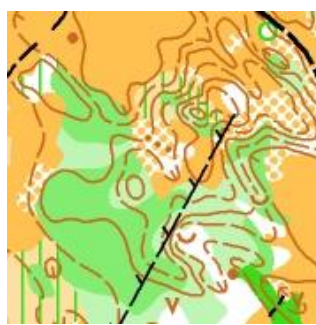
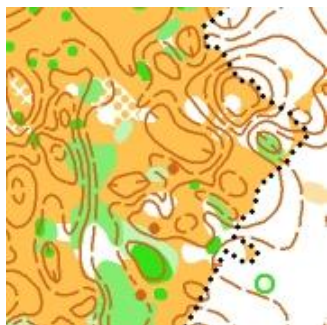
- 3. perc: belépés, törlés, ellenőrzés
- 2. perc: pótszimból felvétele
- 1. perc: térkép mellé állás
- térképfelvétel a rajt pillanatában (repülőrajt).

Kérünk mindenkit, hogy a kategóriát ellenőrizze a térképen! A térképraig, melynek helyét bója jelzi, a piros-fehér szalagozás követése kötelező!

Időrajt-Térképraig távolság: 80 m

Terep:

Nyílt és félig nyílt homokbuckás területek, valamint zömében jól futható fenyves, helyenként sűrűbb akác- és nyárfaerdők váltják egymást.



Térkép

2013-16-ban helyesbített 1:10000 méretarányú, alapszintköz 2m. Digitálisan nyomtatva Pretex vízálló papírra.

Mérete: F18A, F20A, F21A, F35A, F40A, N21A kategóriákban 43 x 30,5 cm A/3 a többieknek 30,5 x 21,5 cm A/4

Térkép helyesbítői: Forrai Gábor, Forrai Miklós

Térképeket célba érés után le kell adni, az utolsó rajt (23:45) után felvehetőek.

Pontmegnevezés (szimból): Pótszimból a rajtban, beállítás után vehető el és megtalálható a térképen is. Ollót, átlátszó ragasztószalagot biztosítunk.

Átfutópont / frissítópont: Az F18A, F20A, F21A, F35A, F40A, F45A, F50A, F55A, valamint az N18A, N20A, N21A, N35A, N40A kategóriákban a 100-as befutópont egyben átfutó- és frissítópont is. A pályaadatok táblázata tartalmazza, melyik kategória a pályája melyik részét érinti az átfutópontot. Egyéni frissítők leadhatók a célban.



Éjszakai Országos Egyéni bajnokság





Frissítő: A befutó versenyzők ásványvizet kapnak a célban. Kérjük, hogy az üres műanyag palackokat a kijelölt szelektív hulladékgyűjtőkbe rakjátok.

Ellenőrző pontok felszerelése: Állvány, narancs-fehér bója, SI-doboz, hagyományos lyukasztó, narancssárga fényvisszaverő henger. A kód az állvány tetején vízszintesen SI-dobozon található.

Pontérintés igazolása:

SPORTident elektronikus pontérintő rendszerrel. Az ellenőrzőpontokon hagyományos lyukasztó is található (fehér állványokon függőlegesen), melyet akkor kell használni, ha a SPORTident nem működne, ilyenkor a térkép szélére kell lyukasztani, és a célban ezt közölni kell.

Versenyidő: 180 perc

Eredményközlés

A verseny alatt nem tervezünk folyamatos papír alapú eredményközlést. A versenyközpontban on-line eredményközlő rendszert fogunk üzemeltetni. Azokon a WiFi-t használni tudó eszközökön, amelyek rendelkeznek WEB böngészővel is, folyamatosan követni tudjátok az eredményeket. Az eredmények ingyenes WiFi szolgáltatáson keresztül lesznek elérhetőek, mobil Internet használata nem szükséges.

Technikai adatok: SSID: eredmény (nyílt rendszer, jelszó nélkül lehet csatlakozni hozzá).

A böngészőbe a <http://eredmeny.hu>-t kell beírni. Itt a verseny egyszerűsített honlapját éritek el, ahonnan egy kattintással el tudtok navigálni az on-line eredményekhez. Ki kell választani a kívánt kategóriát, valamint be kell állítani a frissítés időközét (30 másodperc, 1 perc, 2 perc, vagy 5 perc). Kérdés esetén szívesen segítenek a rendezők. A rendezvénytáborban elhelyezett projektorokon az eredmények folyamatosan követhetőek lesznek azok számára is, akik nem rendelkeznek a WiFi-s eszközökkel. Az eredményeket nyomtatva is megjelenítjük a versenyközpontban.

Eredményhirdetés

Június 12. vasárnap: 01:30 a célban

Az eredményhirdetést lehetőség szerint előbbre hozzuk, amennyiben az eredmények alakulása ezt lehetővé teszi.

Díjazás

- A kategóriák győztesei elnyerik a Magyarország Éjszakai Bajnoka címet.
- Az 1-3. helyezett érem, oklevél és tiszteletdíjban, a 4-6. helyezett oklevél díjban részesülnek.
- Egyéb nem bajnoki kategóriákban érem díjban részesülnek.





Eltévedt versenyzők

Eltévedt, ill. a pályát nem teljesített versenyzők is jelentkezzenek a célban. A Cél értesíthető a 06-20-952-10-22 mobil telefonszámon.

Környezetvédelem:

A versenyen szelektív hulladékgyűjtő szigeteket alakítunk ki [műanyag (PET palack), papír, vegyes szemét]. Kérjük, hogy a környezet védelme és a takarékoság érdekében figyeljenek oda Ti is, hogy mi hová kerül! Köszönjük!

Egyéb

A célban büfé üzemel, hideg és meleg ételek, italok vásárolhatók.

A célterületen bármilyen kereskedelmi tevékenység csak a Rendezőség írásbeli engedélyével folytatható.

A célban versenyorvos található.

Mosdási lehetőség lesz. Kérjük, hogy a kihelyezett mobil WC-eket használjátok.

A versenyeken mindenki saját felelősségére vesz részt.

A versenyzőkre semmilyen biztosítást nem kötünk.

A vadállomány megóvása érdekében a terepre kutyát kivinni nem szabad és a célban is pórázon kérjük tartani őket.



A résztvevők, versenyzők, kísérők, nézők) elfogadják, hogy a versenyen készült képek, videofelvételek – ellenkező értelmű írásos nyilatkozat hiányában – nyomtatott és elektronikus sajtóban, ezen belül az Interneten is közzétehetők.

A célban, a parkoló területén, a terep bármely részén a rendezőség és az erdészet is **szigorúan tiltja a dohányzást, tűzrakást és nyílt láng használatát.**


Ügyeljünk a szálláshelyek és versenyközpont épségére, rendjére és tisztaságára!

Másnap június 12-én 11 órai kezdettel kerül megrendezésre ugyanezen a helyszínen a Papp János Emlékverseny.

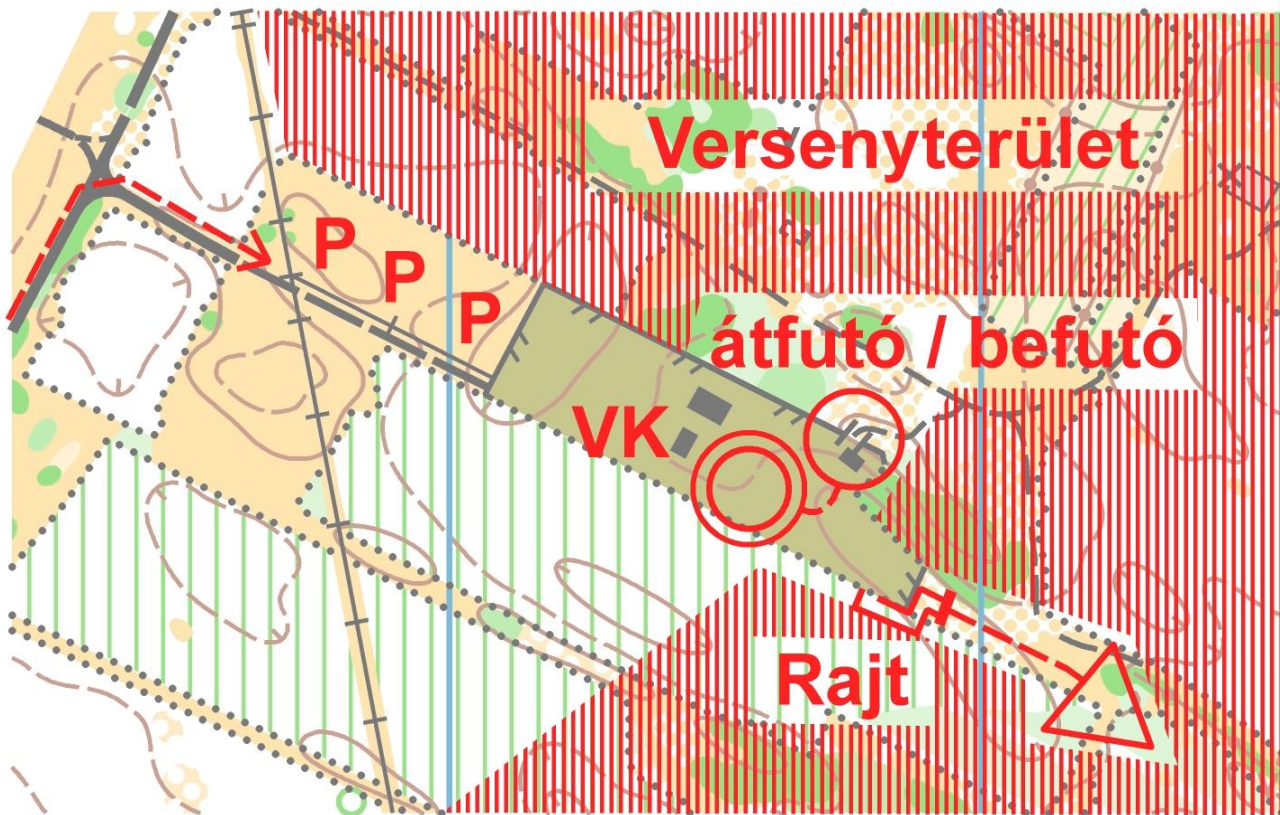


Éjszakai Országos Egyéni bajnokság





Célterület-vázlat



Szállások

Camping a versenyközpontban	2500 Ft/fő/éj
Egyszerű kemping (csak sátorhely) a versenyközpont	1000 Ft/fő

A Jonathermál fürdő mellett lévő motelban, faházakban, üdülőházakban, panzióban, kempingben: <http://www.jonathermal.hu>. A szállásokat mindenki egyénileg intézi a recepcióval, a +36-77-481-855-ös telefonszámon vagy az info@jonathermal.hu e-mail címen.

A szálláshelyeken okozott károkért mindenki saját felelősséggel tartozik.

Eredményes versenyzést kíván a rendezőség!





PÁLYAADATOK

Kategória	Táv (km)	Ep	Átfutó
F18A	8,8	22	70%
F20A	10,8	27	74%
F21A	14,1	30	70%
F35A	10,3	25	74%
F40A	8,6	23	69%
F45A	7,6	24	78%
F50A	6,7	21	78%
F55A	5,7	18	70%
F60A	5	16	
F65A	3,9	14	
F70A	3,1	12	
F75A	2,5	9	
F80A	1,9	8	
N18A	6,5	18	78%
N20A	7	20	79%
N21A	8,5	23	81%
N35A	6,6	20	76%
N40A	5,5	19	71%
N45A	4,5	15	
N50A	3,6	14	
N55A	3	10	
N60A	2,7	9	
N65A	2,1	9	
N70A	1,8	7	
F21BR	5,3	15	
N21BR	3,6	12	
NYK	2,7	6	
NYT	3,9	14	

